










 PROJEÇÃO: UTM
 DATUM OFICIAL - SIRGAS 2000
 MERIDIANO CENTRAL 45° WGr
 FUSO: 23 - ZONA: K

LEGENDA	
	Limites dos Lotes
	Limites de Quadras
	Meio Fio Existente
	Meio Fio Projetado
	Curvas de níveis mestras
	Curvas de níveis Intermediárias
	Postes
	Rua Pavimentada
	Rua não Pavimentada

Título: APÓS ATERRO - LEVANTAMENTO TOPOGRÁFICO PLANIALTIMÉTRICO			
Área Total: 897,60 m2			
Imóvel: Altimetria da Rua Sebastião Rafael			
Contratantes: Prefeitura Municipal de Itapecerica			
Município: Itapecerica-MG			
Finaliada: Levantamento de níveis	Escala: 1 : 750	Formato: A2	Data: 25/05/2022
Projeto:	Contratante:		
	Prefeitura Municipal de Itapecerica Resp. Técnico:		
<small>CONSULTORIA AMBIENTAL E AGRIMENSURA</small> <small>(37) 99903-1166</small> <small>Rua Rodrigues Pinheiro, nº 320, Centro</small> <small>ITAPECEERICA - MG</small>	Doryval Natanael Mendonça - CREA: 141.988/D		

Metodologias e softwares utilizados:

 Levantamento de dados de campo: Sistema GNSS RTK - Trimble R6
 Qualidade de Levantamento: Todos os pontos coletados solução fixa (Relatórios disponíveis).
 Softwares utilizados: Topograph e Topocad 2000
 A área de mata é ilustrativa - Adaptado de Google Earth