

486675

4866750

486625

486900

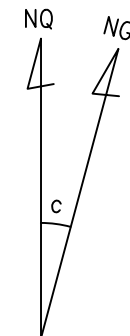
486975

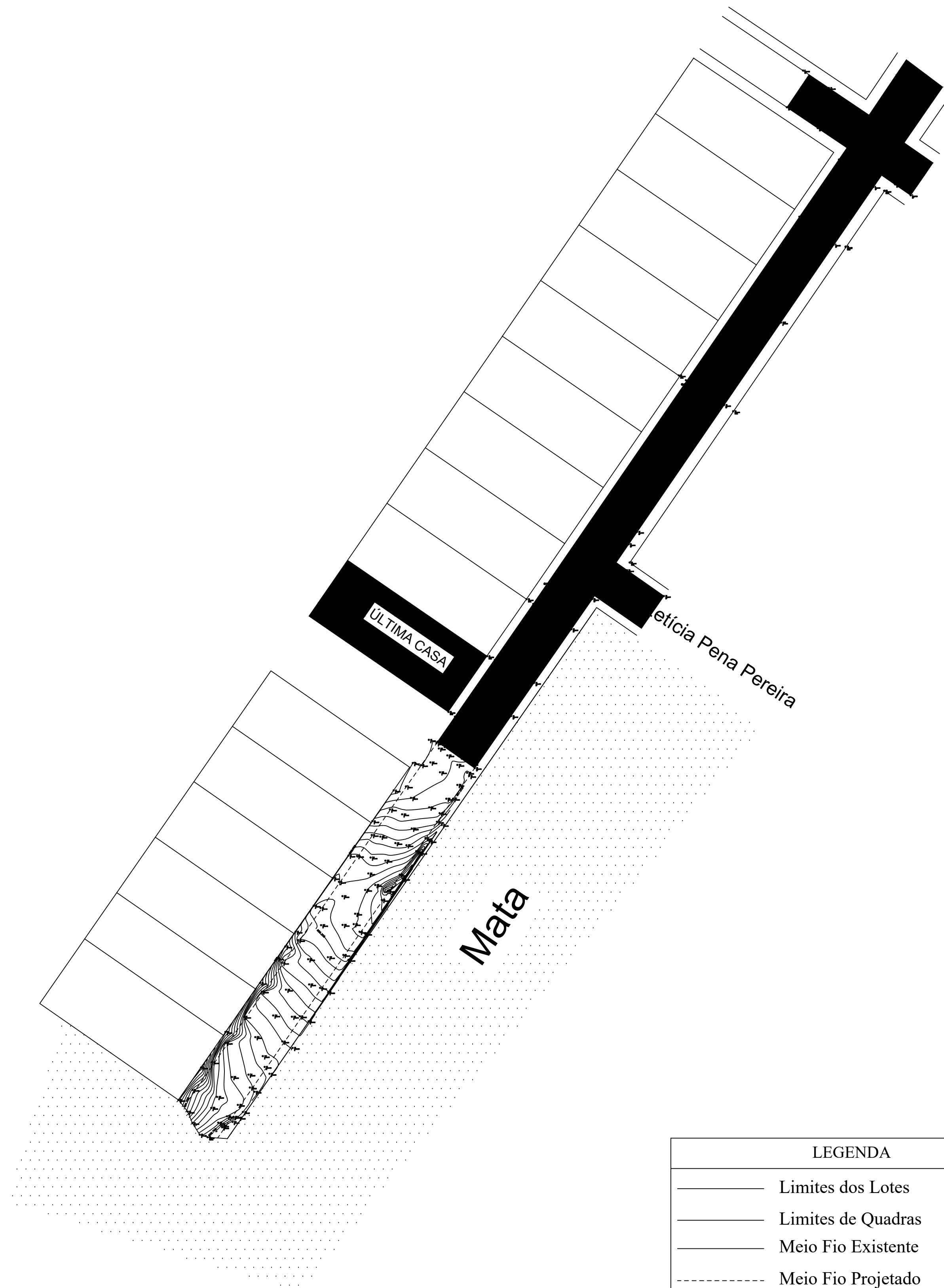
7736925

7736850


7736775

7736700


 PROJEÇÃO: UTM  
 DATUM OFICIAL - SIRGAS 2000  
 MERIDIANO CENTRAL 45° WGr  
 FUSO: 23 - ZONA: K



LEGENDA	
	Limites dos Lotes
	Limites de Quadras
	Meio Fio Existente
	Meio Fio Projetado
	Curvas de níveis mestras
	Curvas de níveis Intermediárias
	Postes
	Rua Pavimentada
	Rua não Pavimentada

Título: ATUALMENTE - LEVANTAMENTO TOPOGRÁFICO PLANIALTIMÉTRICO			
Área Total: 897,60 m2			
Imóvel: Altimetria da Rua Sebastião Rafael			
Contratantes: Prefeitura Municipal de Itapecerica			
Município: Itapecerica-MG			
Finaliada: Levantamento de níveis	Escala: 1 : 750	Formato: A2	Data: 25/05/2022
Projeto:  <small>CONSULTORIA AMBIENTAL E AGRIMENSURA (37) 99903-1166 Rua Rodrigues Pereira, nº 320, Centro ITAPECEERICA - MG</small>	Contratante: Prefeitura Municipal de Itapecerica Resp. Técnico: Doryval Natanael Mendonça - CREA: 141.988/D		

Metodologias e softwares utilizados:  
 Levantamento de dados de campo: Sistema GNSS RTK - Trimble R6  
 Qualidade de Levantamento: Todos os pontos coletados solução fixa (Relatórios disponíveis).  
 Softwares utilizados: Topograph e Topocad 2000  
 A área de mata é ilustrativa - Adaptado de Google Earth