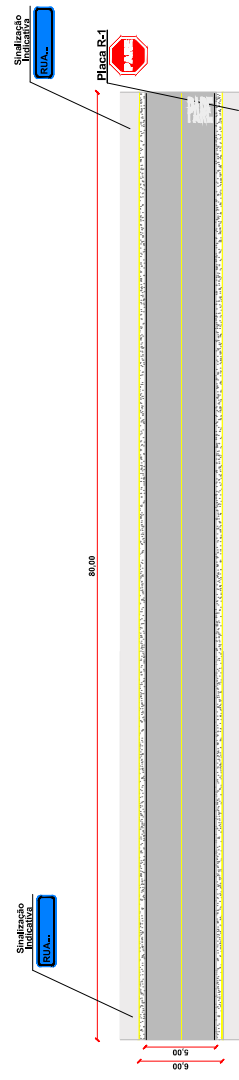
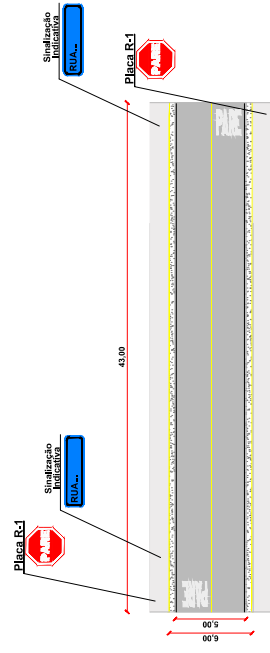



**Implantação Asfáltica**  
**6ª = Rua "A"**  
 Distrito de Neolândia



**Implantação Asfáltica**  
**7ª = Rua "B"**  
 Distrito de Neolândia



**Implantação Asfáltica**  
**8ª = Rua "C"**  
 Distrito de Neolândia

<b>APROVAÇÃO</b>		<b>PARA USO DOS SETORES DE FISCALIZAÇÃO</b>	
<b>CONTRATANTE</b>	<b>PROPRIETÁRIO DO PROJETO</b>	<b>CONTRATADA</b>	<b>RESPONSABILIDADE TÉCNICA</b>
		<b>ASSINATURA DO RESPONSÁVEL TÉCNICO:</b> DIBSON OLIVINI DE OLIVEIRA ENGENHEIRO CIVIL - OCREA 171.380/0 ENDEREÇO: RUA VIGÁRIO ANTUNES, N.º 155, CENTRO - CEP. 36.500-000 TELEFONE: (37) 3341-8300	
<b>CONTRATANTE:</b> MUNICÍPIO DE NEOLÂNDIA CNPJ: 18.208.742/0001-44 ENDEREÇO: RUA VIGÁRIO ANTUNES, N.º 155, CENTRO - CEP. 36.500-000 TELEFONE: (37) 3341-8300		<b>ASSINATURA DO PROPRIETÁRIO/REPRESENTANTE LEGAL:</b> WIRLEY RODRIGUES REBS PREFEITO MUNICIPAL	
<b>PROJETO</b>			
<b>CADASTRO TÉCNICO</b>			
<b>IMPLANTAÇÃO ASFÁLTICA EM VIAS URBANAS</b>			
ENDEREÇO: RUA "A" - DISTRITO DE NEOLÂNDIA RUA "B" - DISTRITO DE NEOLÂNDIA RUA "C" - DISTRITO DE NEOLÂNDIA			
QUADRO DE ÁREAS		ULT. REVISÃO	
ÁREA DA IMPLANTAÇÃO ASFÁLTICA: 5.740,70 m²		DATA: 28/04/2022	
FOLHA:		COTAS - METROS	
PEÇAS GRÁFICAS: PLANTA DE LOCAÇÃO DOS EIXOS DAS RUAS SIMULAÇÃO VERTICAL E HORIZONTAL		FOLHA:	
		03/03	