


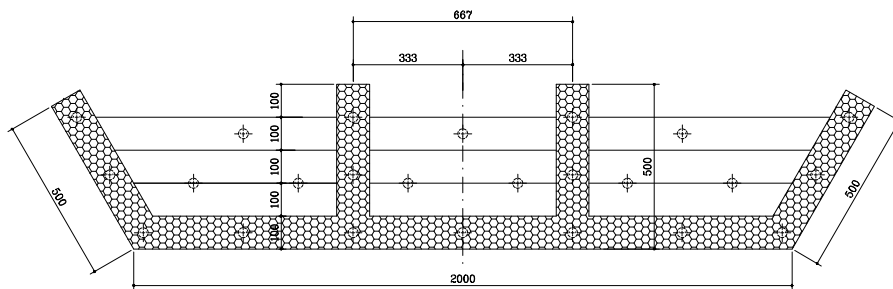
DESENHO ESQUEMÁTICO DO GABIÃO 1 (TRECHO DO RIO PARALELO A RUA PADRE JOÃO VITOR CORREA)

ESCALA: 1/100



VISTA FRONTAL

ESCALA: 1/100



DESENHO ESQUEMÁTICO DO GABIÃO 2 (TRECHO DO RIO PARALELO A RUA MIGUEL DIANESE)

ESCALA: 1/50



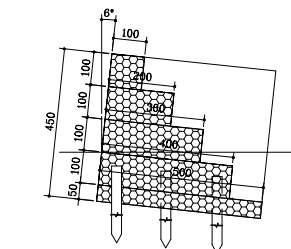
VISTA FRONTAL

ESCALA: 1/50

GABIÃO 2 - LOCALIZAÇÃO



GABIÃO 1 - LOCALIZAÇÃO



CORTE TRANSVERSAL TÍPICO - TUBULÃO H=4m

ESCALA: 1/50

NOTAS:

PROPRIETÁRIO: _____ CPF / CGC _____

RESPONSÁVEL TÉCNICO: _____ CREA _____

PROJETO
ARQUITETÔNICO

USO				
MURO DE ARRIMO/GABIÃO				
TÍTULO				
CONSTRUÇÃO DE CONTENÇÃO - RIO VERMELHO				
BARRO	CONTEGGO	LOTE	ÁREA DO TERRENO	FOLHA
RIO VERMELHO	PLANTA BARRA	QUADRA	ÁREA CONSTRUÇÃO	ÚNICA
DATA	ESCALAS	ZONA	DESENHO	ARQ
ITAPESERICA-MG	INDICADAS		SÉRGIO LOBO	