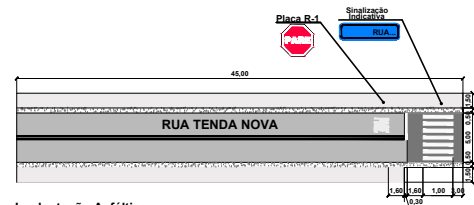


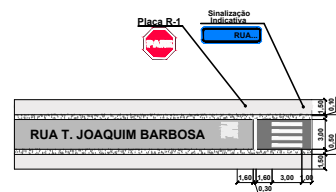
Implantação Asfáltica
 RUA LAMOUNIER GODOFREDO - PERTO DO POSTO
 MARILÂNDIA - ITAPEERICA MG
 escala: 1:250
 cotas: m
 ÁREA: 507,06 m²




Implantação Asfáltica
 RUA TENDA NOVA
 MARILÂNDIA - ITAPEERICA MG
 escala: 1:250
 cotas: m
 ÁREA: 270,00 m²



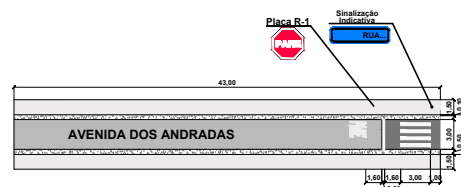
Implantação Asfáltica
 AVENIDA DOS ANDRADAS
 MARILÂNDIA - ITAPEERICA MG
 escala: 1:250
 cotas: m
 ÁREA: 230,00 m²



Implantação Asfáltica
 RUA TRAVESSA JOAQUIM BARBOSA - 2º TRECHO
 MARILÂNDIA - ITAPEERICA MG
 escala: 1:250
 cotas: m
 ÁREA: 120,00 m²



Implantação Asfáltica
 RUA TRAVESSA JOAQUIM BARBOSA - 1º TRECHO
 MARILÂNDIA - ITAPEERICA MG
 escala: 1:250
 cotas: m
 ÁREA: 135,00 m²



Implantação Asfáltica
 AVENIDA DOS ANDRADAS
 MARILÂNDIA - ITAPEERICA MG
 escala: 1:250
 cotas: m
 ÁREA: 172,00 m²

APROVAÇÃO PARALISADO DOS SETORES DE FISCALIZAÇÃO			
CONTRATANTE PROPRIETÁRIO DO PROJETO	<table border="1"> <tr> <td>CONTRATANTE: MUNICÍPIO DE ITAPEERICA/MG CNPJ: 18.308.742/0001-44 ENDEREÇO: RUA VIGÁRIO ANTUNES, N.º 155, CENTRO - CEP: 35.550-000 TELEFONE: (37) 3341-8500</td> <td>ASSINATURA DO PROPRIETÁRIO/ REPRESENTANTE LEGAL: WIRLEY RODRIGUES REIS PREFEITO MUNICIPAL</td> </tr> </table>	CONTRATANTE: MUNICÍPIO DE ITAPEERICA/MG CNPJ: 18.308.742/0001-44 ENDEREÇO: RUA VIGÁRIO ANTUNES, N.º 155, CENTRO - CEP: 35.550-000 TELEFONE: (37) 3341-8500	ASSINATURA DO PROPRIETÁRIO/ REPRESENTANTE LEGAL: WIRLEY RODRIGUES REIS PREFEITO MUNICIPAL
CONTRATANTE: MUNICÍPIO DE ITAPEERICA/MG CNPJ: 18.308.742/0001-44 ENDEREÇO: RUA VIGÁRIO ANTUNES, N.º 155, CENTRO - CEP: 35.550-000 TELEFONE: (37) 3341-8500	ASSINATURA DO PROPRIETÁRIO/ REPRESENTANTE LEGAL: WIRLEY RODRIGUES REIS PREFEITO MUNICIPAL		
RESPONSABILIDADE TÉCNICA	ASSINATURA DO RESPONSÁVEL TÉCNICO: CRISTINA GONDIM RABELO ARQUITETA E URBANISTA CAU A11048/3		
IMPLANTAÇÃO ASFÁLTICA EM VIAS URBANAS			
ENDEREÇO: DISTRITO DE MARILÂNDIA - ITAPEERICA MG			
PROJETO CADASTRO TÉCNICO	<table border="1"> <tr> <td>QUADRO DE ÁREAS RUA LAMOUNIER GODOFREDO - PERTO DO POSTO - ÁREA: 507,00 m² RUA TENDA NOVA - ÁREA: 270,00 m² AVENIDA DOS ANDRADAS - ÁREA: 230,00 m² RUA TRAVESSA JOAQUIM BARBOSA - 2º TRECHO - ÁREA: 120,00 m² AVENIDA DOS ANDRADAS - ÁREA: 172,00 m² RUA TRAVESSA JOAQUIM BARBOSA - 1º TRECHO - ÁREA: 135,00 m²</td> <td>DATA: 24/06/2020 ESCALA: 1:250 FOLHA: COTAS: METROS</td> </tr> </table>	QUADRO DE ÁREAS RUA LAMOUNIER GODOFREDO - PERTO DO POSTO - ÁREA: 507,00 m ² RUA TENDA NOVA - ÁREA: 270,00 m ² AVENIDA DOS ANDRADAS - ÁREA: 230,00 m ² RUA TRAVESSA JOAQUIM BARBOSA - 2º TRECHO - ÁREA: 120,00 m ² AVENIDA DOS ANDRADAS - ÁREA: 172,00 m ² RUA TRAVESSA JOAQUIM BARBOSA - 1º TRECHO - ÁREA: 135,00 m ²	DATA: 24/06/2020 ESCALA: 1:250 FOLHA: COTAS: METROS
QUADRO DE ÁREAS RUA LAMOUNIER GODOFREDO - PERTO DO POSTO - ÁREA: 507,00 m ² RUA TENDA NOVA - ÁREA: 270,00 m ² AVENIDA DOS ANDRADAS - ÁREA: 230,00 m ² RUA TRAVESSA JOAQUIM BARBOSA - 2º TRECHO - ÁREA: 120,00 m ² AVENIDA DOS ANDRADAS - ÁREA: 172,00 m ² RUA TRAVESSA JOAQUIM BARBOSA - 1º TRECHO - ÁREA: 135,00 m ²	DATA: 24/06/2020 ESCALA: 1:250 FOLHA: COTAS: METROS		
04/06			