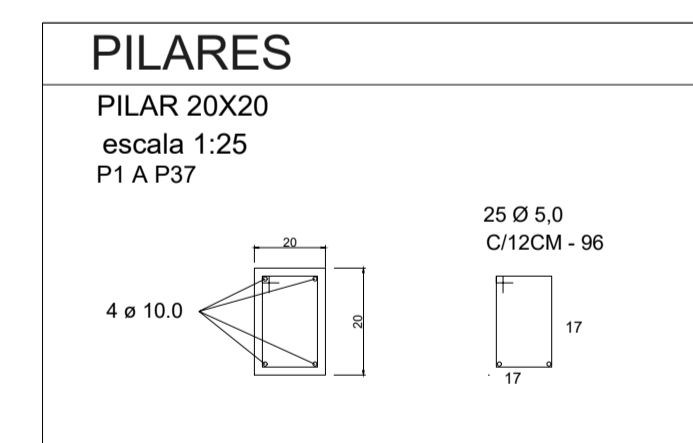
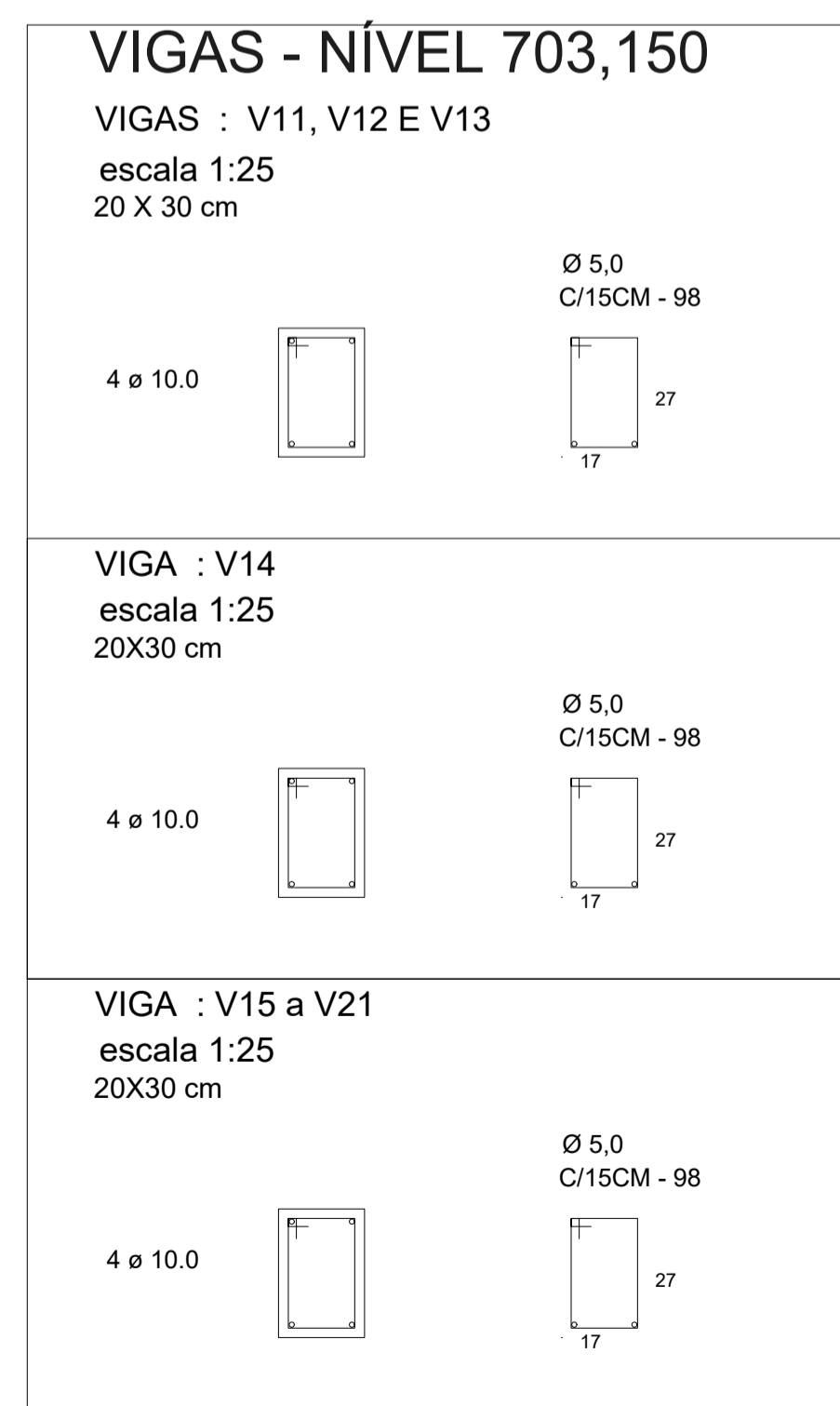
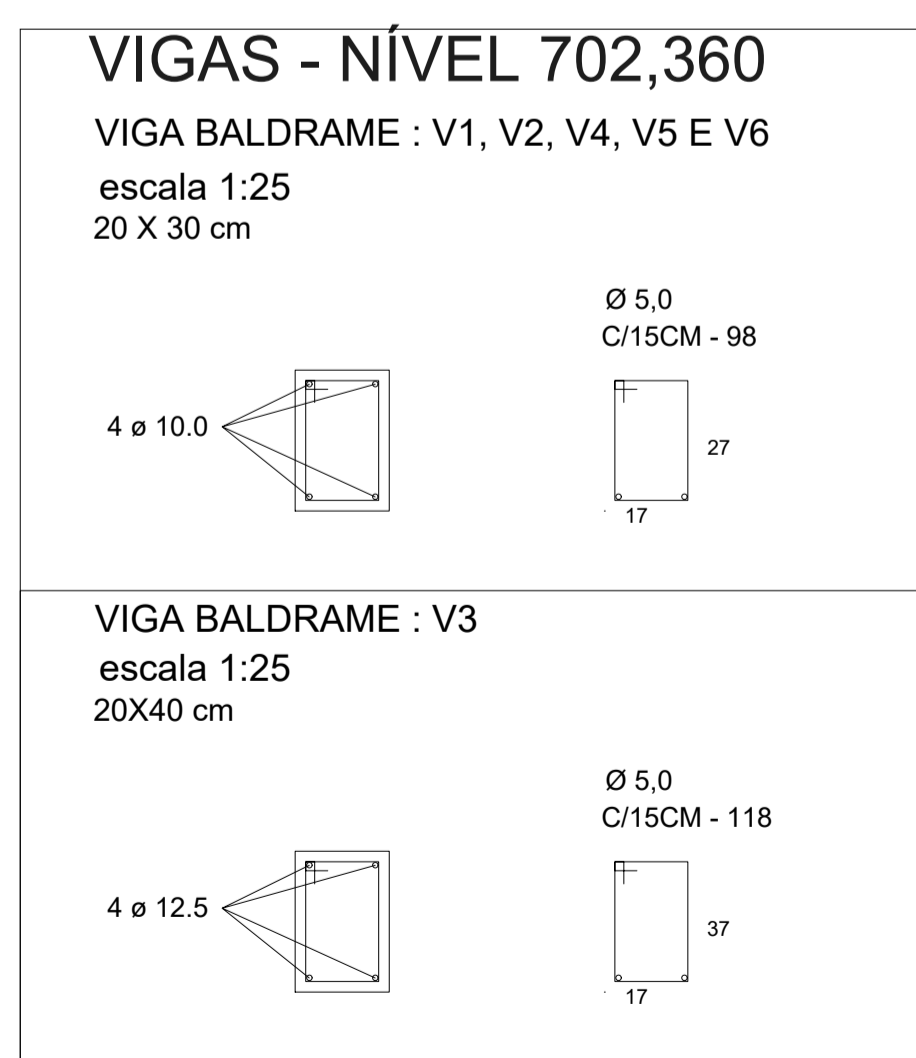
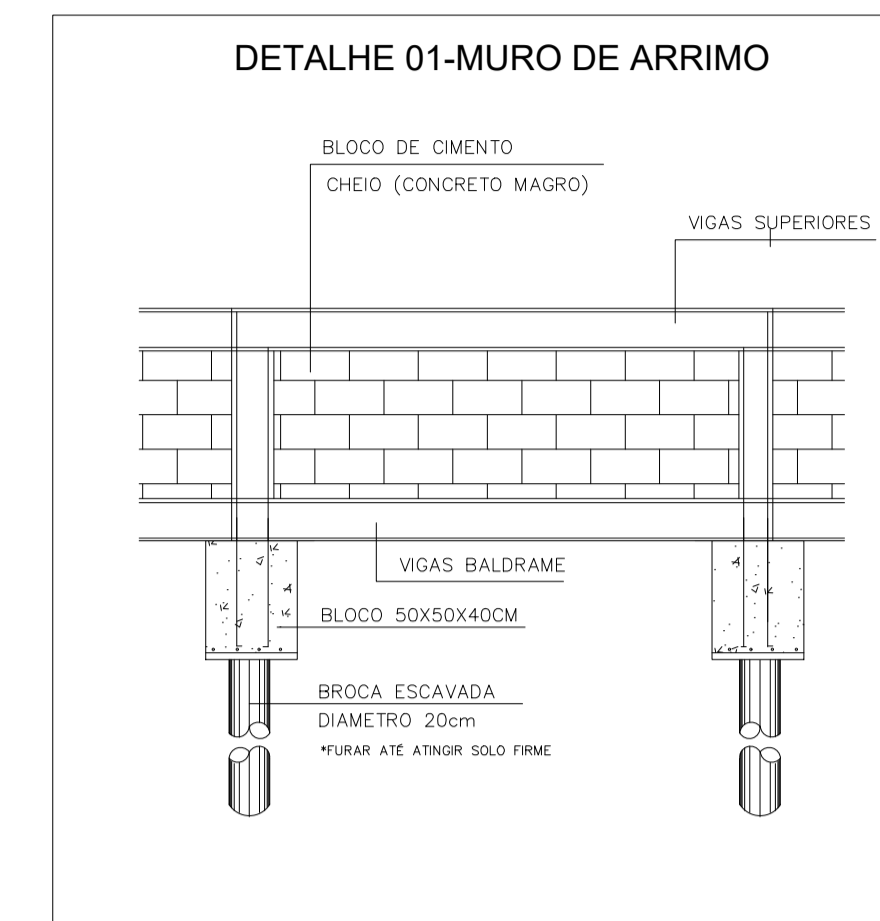


Planta de locação  
escala 1:50

PLANTA DE LOCAÇÃO  
escala 1:75



TRAÇO DO CONCRETO			
	CIMENTO/SACO	AREIA/CARRO-DE-MAO	BRITA/CARRO-DE-MAO
BLOCOS	1	2,5	2
VIGAS, VIGA BASE	1	2	1,5
PILARES	1	2	1,5
CINTAMENTO	1	2	1,5
ARRIMO	1	2,5	2

APROVAÇÃO  
PARA USO DOS SETORES DE FISCALIZAÇÃO

CONTRATANTE  
PROPRIETÁRIO DO PROJETO

CONTRATADA  
RESPONSABILIDADE TÉCNICA

PROJETO  
CADASTRO TÉCNICO

CONTRATANTE: MUNICÍPIO DE ITAPECERICA/MG CNPJ: 18.308.742/0001-44 ENDEREÇO: RUA VIGÁRIO ANTUNES, 155, CENTRO - CEP: 35.550-000 TELEFONE: (37) 3341-8500	ASSINATURA DO PROPRIETÁRIO/ REPRESENTANTE LEGAL:  WIRLEY RODRIGUES REIS PREFEITO MUNICIPAL
CONTRATADA: ESCALA SOLUÇÕES EM EM PROJETOS EIRELI-ME CNPJ: 28.169.056/0001-93 ENDEREÇO: RUA JUSSARA, N.º 196, LOJA 3 CENTRO - CEP: 35.604-000 TELEFONE: (37) 99136-7091	ASSINATURA DO RESPONSÁVEL TÉCNICO:  THAMILA ISRAEL DOS REIS ENGENHEIRA CIVIL - CREA 162.450/D ART VINCULADA: 5511523

PRAÇA BOM JESUS - MURO DE ARRIMO		
ENDEREÇO: PRAÇA BOM JESUS - BAIRRO BOM JESUS ITAPECERICA - MG		
QUADRO DE ÁREAS ÁREA TOTAL = 980,03 m2.	DATA: 27/05/2019	ÚLT. REVISÃO: 16/10/2019
PEÇAS GRÁFICAS: PLANTA DE LOCAÇÃO, VIGAS, PILARES E TABELAS	ESCALA: INDICADA	COTAS: CENTÍMETR.
		FOLHA: <b>01/02</b>