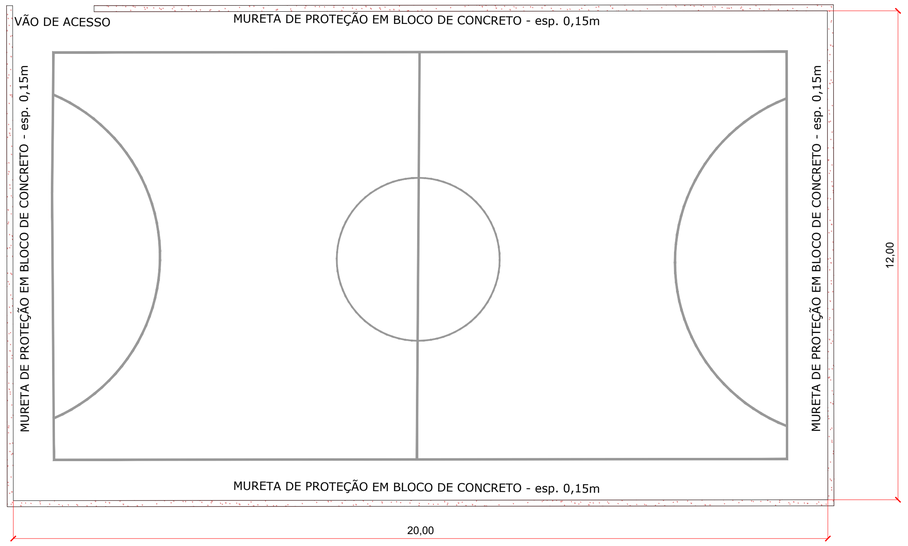

PLANTA BAIXA - CAMPO SOCIETY

~~ESCALA: 1/75~~

PRAÇA DOM ANTÔNIO

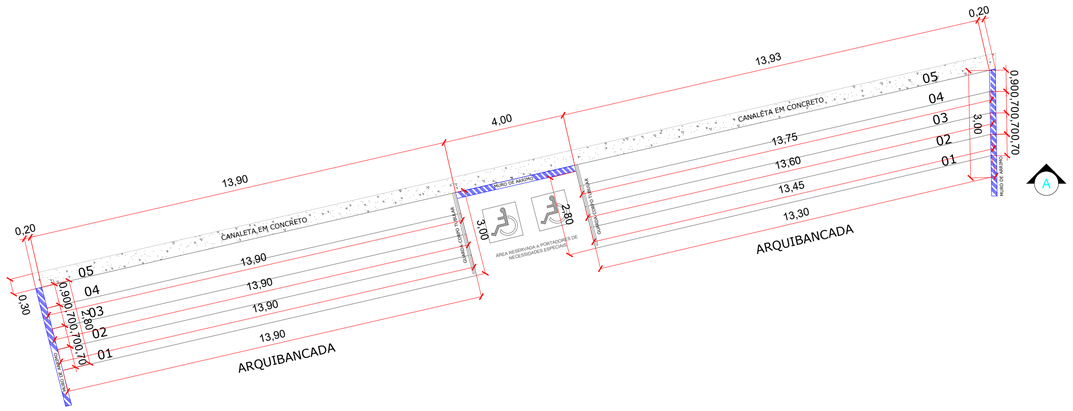

PLANTA BAIXA - ARQUIBANCADA

PRAÇA DOM ANTÔNIO
ESCALA: 1/100

CINTAS LATERAIS DA ARQUIBANCADA (0,30mX0,20m) (x2)

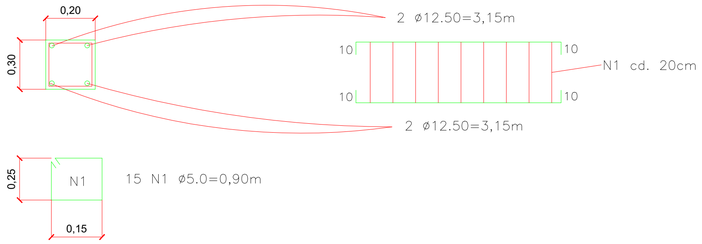

ARMAÇÃO DAS CINTAS LATERAIS DA ARQUIBANCADA

PRAÇA DOM ANTÔNIO
ESCALA: sem escala

RESUMO DO AÇO FUNDAÇÃO			
AÇO	DIAM. ø	PESO (kg)	BARRAS
CA 50	12.5	25,20	3
CA 60	5.0	4,32	2

VOLUME DE CONCRETO FUNDAÇÃO	
PEÇA ESTRUTURAL	VOLUME TOTAL
CINTAS LATERAIS	0,36
TOTAL =	0,36

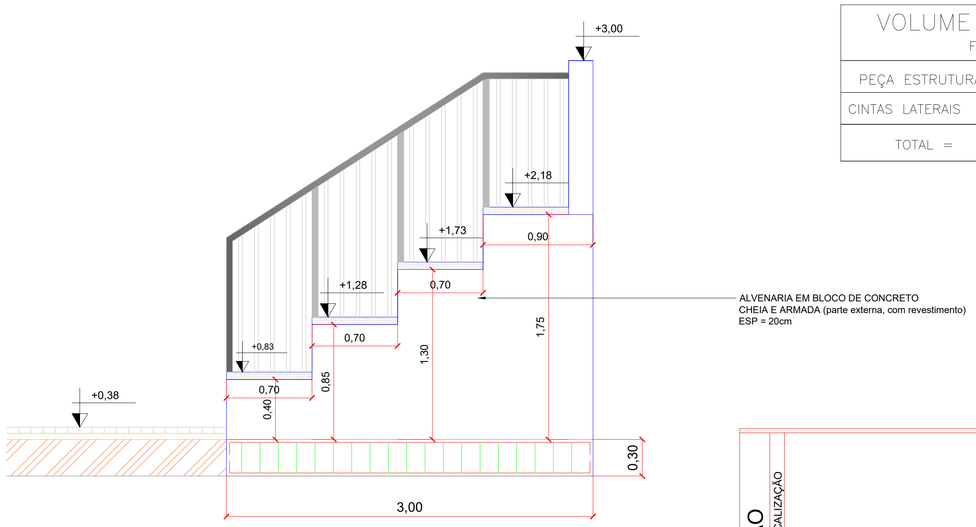

FECHAMENTO LATERAL DA ARQUIBANCADA

PRAÇA DOM ANTÔNIO
ESCALA: 1/25

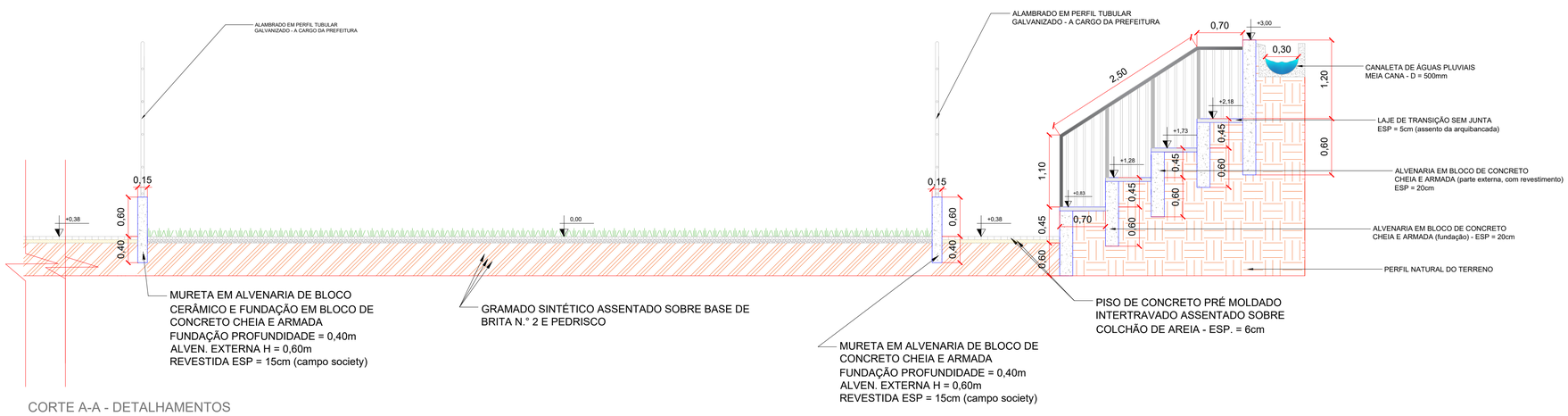

CORTE A-A - DETALHAMENTOS

PRAÇA DOM ANTÔNIO
ESCALA: 1/50

APROVAÇÃO
PARA USO DOS SETORES DE FISCALIZAÇÃO

CONTRATANTE
PROPRIETÁRIO DO PROJETO

CONTRATANTE:
MUNICÍPIO DE ITAPECERICA/MG
CNPJ:
18.308.742/0001- 44
ENDEREÇO:
RUA VIGÁRIO ANTUNES, 155,
CENTRO - CEP: 35.550-000
TELEFONE: (37) 3341-8500

ASSINATURA DO PROPRIETÁRIO/ REPRESENTANTE LEGAL:
WIRLEY RODRIGUES REIS
PREFEITO MUNICIPAL

CONTRATADA
RESPONSABILIDADE TÉCNICA

CONTRATADA:
ESCALA SOLUÇÕES EM PROJETOS EIRELI-ME
CNPJ:
28.169.056/0001-93
ENDEREÇO:
PRAÇA DA MATRIZ, 30, LOJA 30A
CENTRO - CEP: 35.604-000
TELEFONE: (37) 99136-7091

ASSINATURA DO RESPONSÁVEL TÉCNICO:
THAMILA ISRAEL DOS REIS
ENGENHEIRA CIVIL - CREA 162.450/D
ART VINCULADA: 4826005

PROJETO
CADASTRO TÉCNICO

PRAÇA DOM ANTÔNIO - ARQUIBANCADA E CAMPO SOCIETY

ENDEREÇO:
PRAÇA DOM ANTÔNIO
BAIRRO DOM ANTÔNIO

QUADRO DE ÁREAS:
ÁREA TOTAL DO EMPREENDIMENTO: 1.880,90m²

DATA: 11/10/2018
ÚLT. REVISÃO: 28/01/2019
ESCALA: 1:200
COTAS: METROS
FOLHA: 15/18

PEÇAS GRÁFICAS:
DETALHAMENTOS ARQUIBANCADA E CAMPO SOCIETY

FORMATO A1