

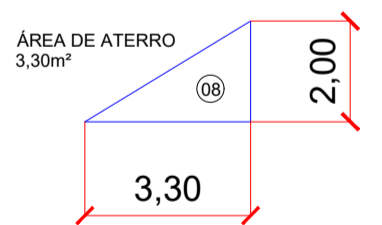
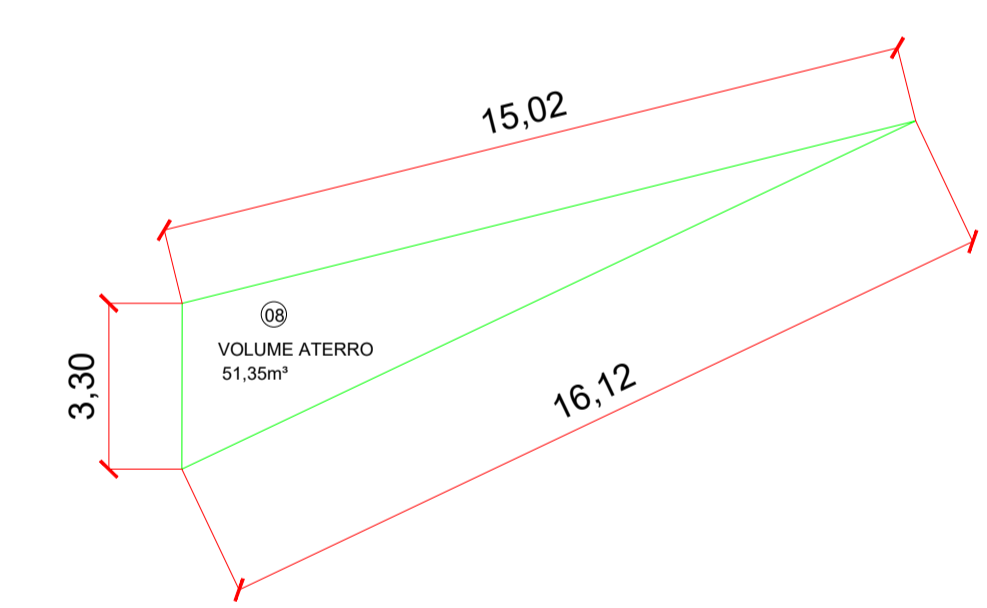
MOVIMENTAÇÃO DE TERRA - CORTE

ÁREA	VOLUME DE CORTE
01	218,68m³
02	188,02m³
03	159,18m³
04	133,21m³
05	52,51m³
TOTAL = 766,14m³ - ((48,08m³ + 42,36m³) aterro arquibancada) = 661,08m³	

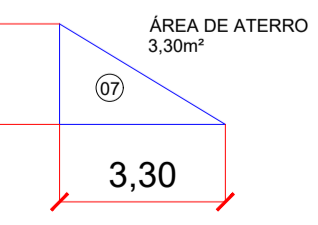
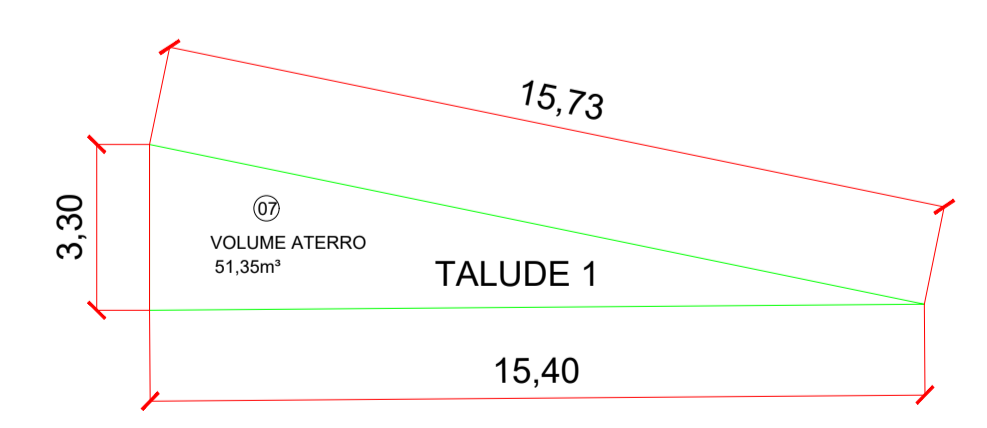
MOVIMENTAÇÃO DE TERRA - ATERRO

ÁREA	VOLUME DE ATERRO
01	19,92m³
02	89,82m³
03	88,50m³
04	87,18m³
05	53,06m³
06	81,83m³
07	51,35m³
08	51,38m³
TOTAL = 523,04m³	

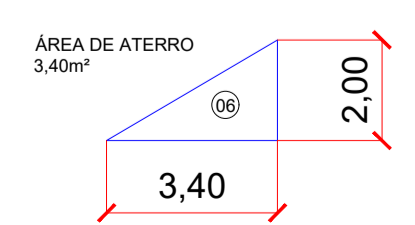
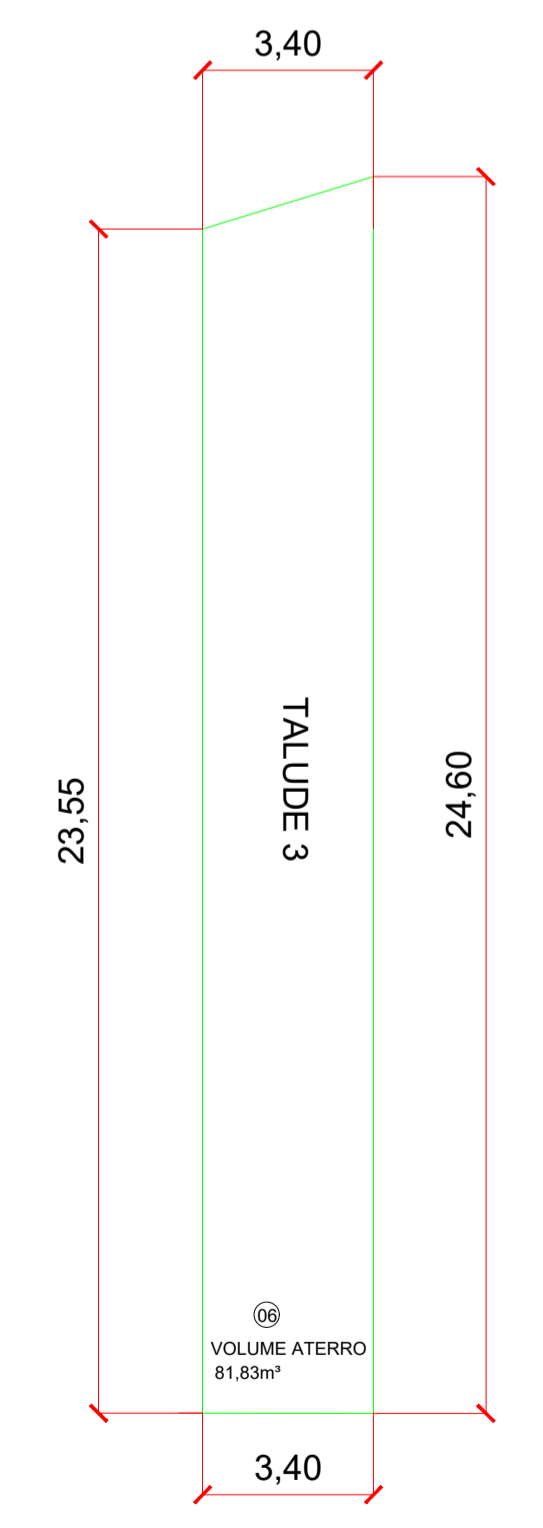
VOLUME DE CORTE
PRAÇA DOM ANTÔNIO
ESCALA: 1/50



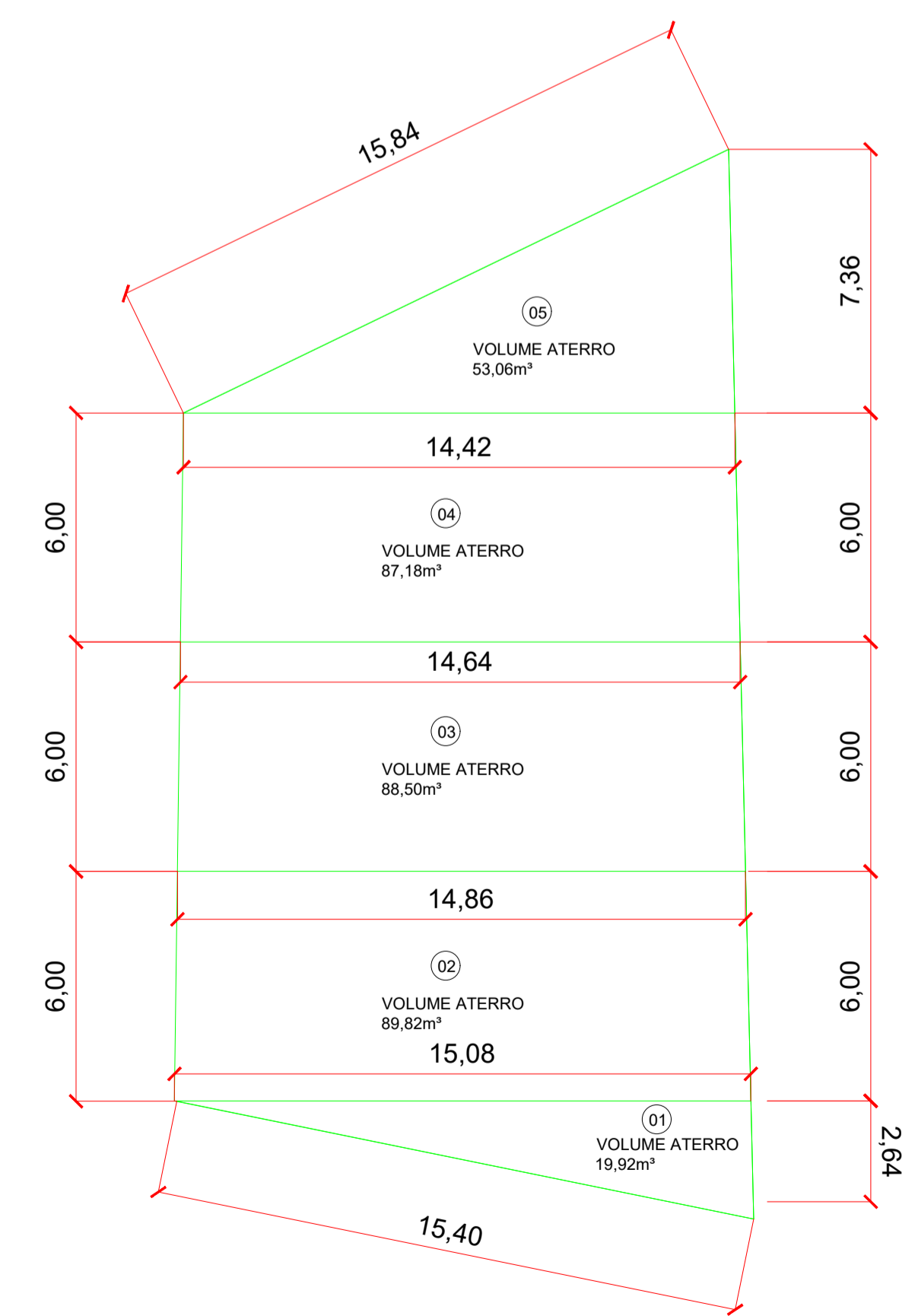
VOLUME DE ATERRO - TALUDE 2
PRAÇA DOM ANTÔNIO
ESCALA: 1/50



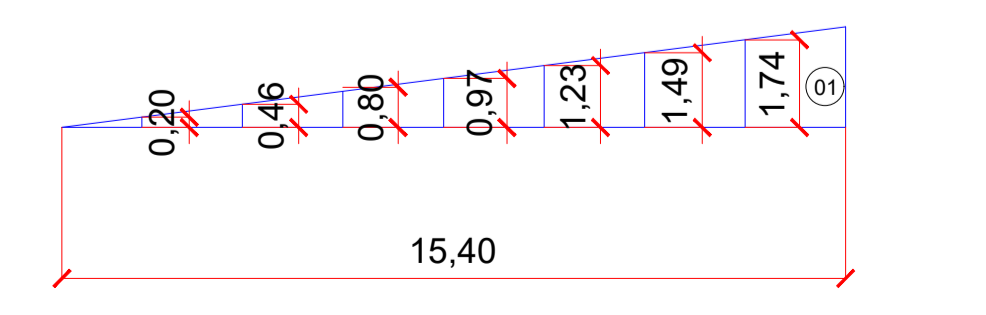
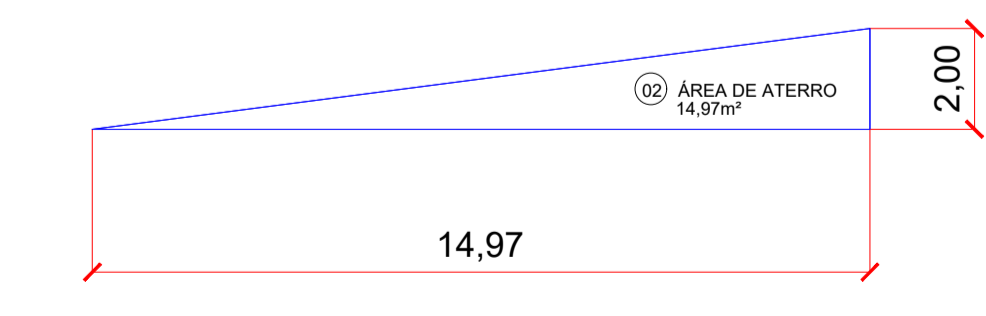
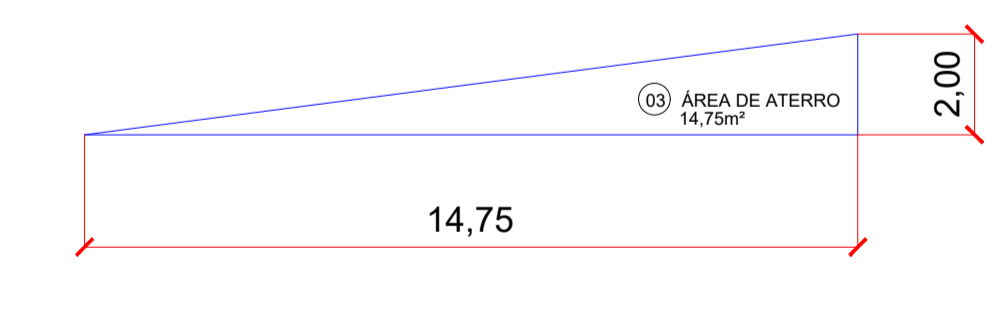
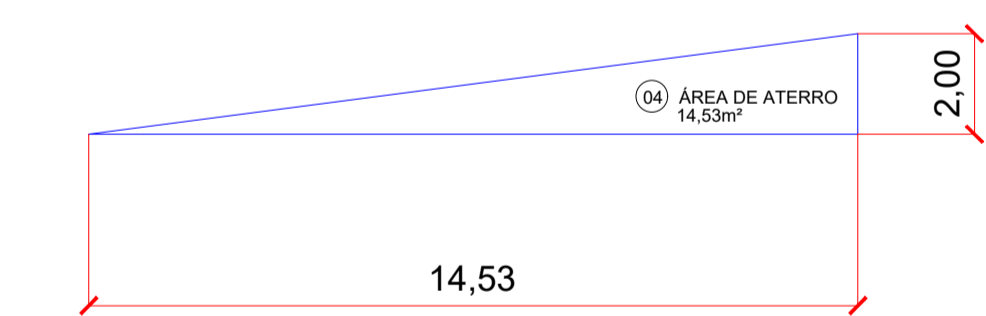
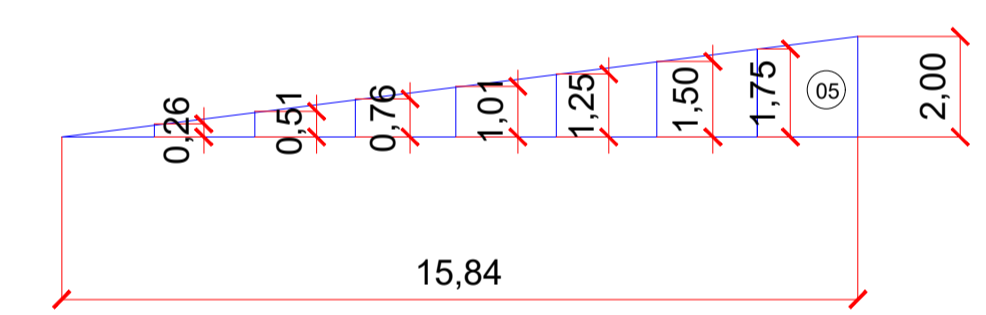
VOLUME DE ATERRO - TALUDE 1
PRAÇA DOM ANTÔNIO
ESCALA: 1/50





VOLUME DE ATERRO - TALUDE 3
PRAÇA DOM ANTÔNIO
ESCALA: 1/50



VOLUME DE ATERRO - NÍVEL 0,00
PRAÇA DOM ANTÔNIO
ESCALA: 1/50



APROVAÇÃO PARA USO DOS SETORES DE FISCALIZAÇÃO		
CONTRATANTE PROPRIETÁRIO DO PROJETO	 MUNICÍPIO DE ITAÍPECERICA/MG CNPJ: 18.308.742/0001-44 ENDEREÇO: RUA VIGÁRIO ANTUNES, 155, CENTRO - CEP: 35.550-000 TELEFONE: (37) 3341-8500	ASSINATURA DO PROPRIETÁRIO/ REPRESENTANTE LEGAL: WIRLEY RODRIGUES REIS PREFEITO MUNICIPAL
CONTRATADA RESPONSABILIDADE TÉCNICA	 ESCALA SOLUÇÕES EM PROJETOS EIRELI-ME CNPJ: 28.169.056/0001-93 ENDEREÇO: PRAÇA DA MATRIZ, 30, LOJA 30A CENTRO - CEP: 35.604-000 TELEFONE: (37) 99136-7091	ASSINATURA DO RESPONSÁVEL TÉCNICO: THAMILA ISRAEL DOS REIS ENGENHEIRA CIVIL - CREA 162.450/D ART VINCULADA: 4826005
PROJETO CÁDASTRO TÉCNICO		
PRAÇA DOM ANTÔNIO - MOVIMENTAÇÃO DE TERRA		
ENDEREÇO: PRAÇA DOM ANTÔNIO BAIRRO DOM ANTÔNIO		
QUADRO DE ÁREAS: ÁREA TOTAL DO EMPREENDIMENTO: 1.880,90m²	DATA: 11/10/2018	ÚLT. REVISÃO: 28/01/2019
PEÇAS GRÁFICAS: VOLUME DE CORTE VOLUME DE ATERRO	ESCALA: 1:150	COTAS: METROS
	FOLHA:	05/18