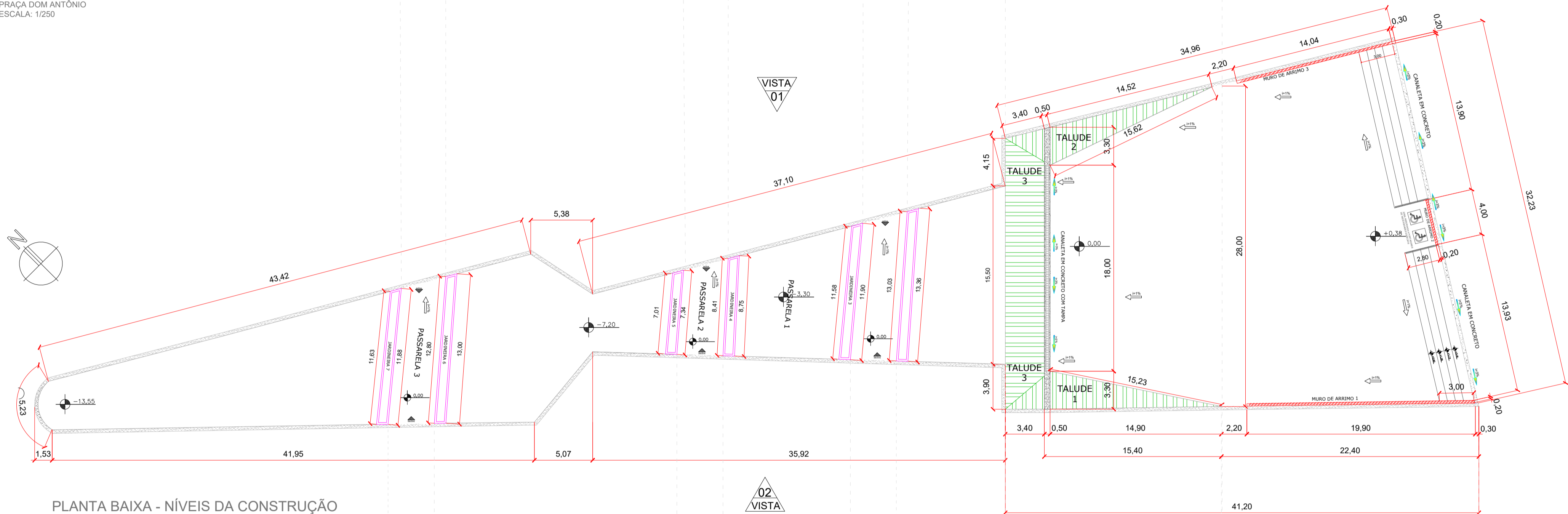


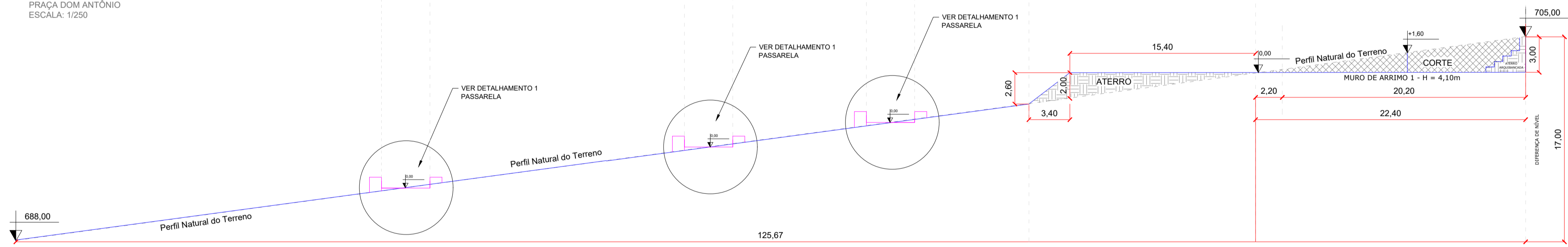
VISTA 01 - MOVIMENTAÇÃO DE TERRA LONGITUDINAL

PRAÇA DOM ANTÔNIO
ESCALA: 1/250



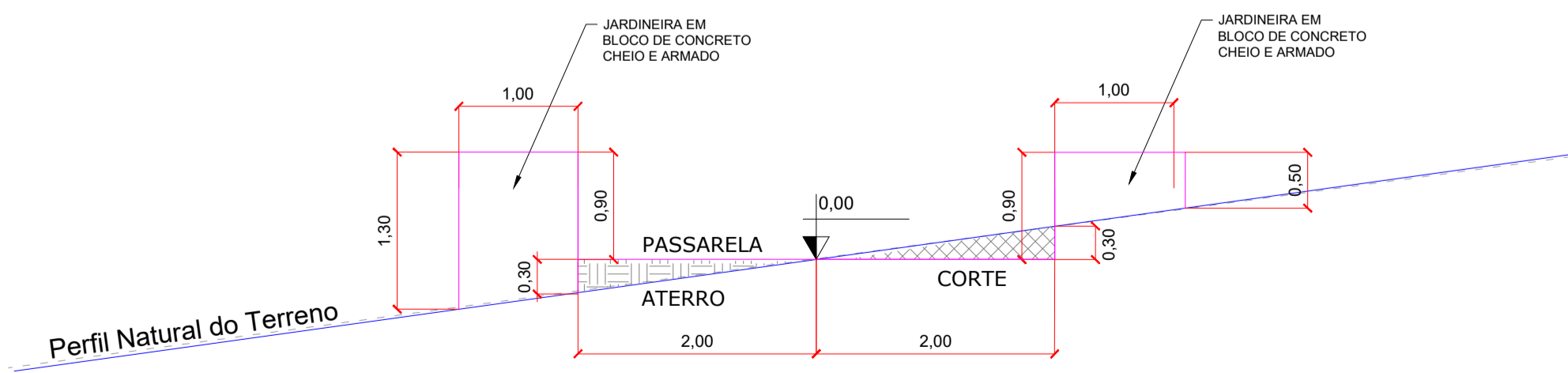
PLANTA BAIXA - NÍVEIS DA CONSTRUÇÃO

PRAÇA DOM ANTÔNIO
ESCALA: 1/250



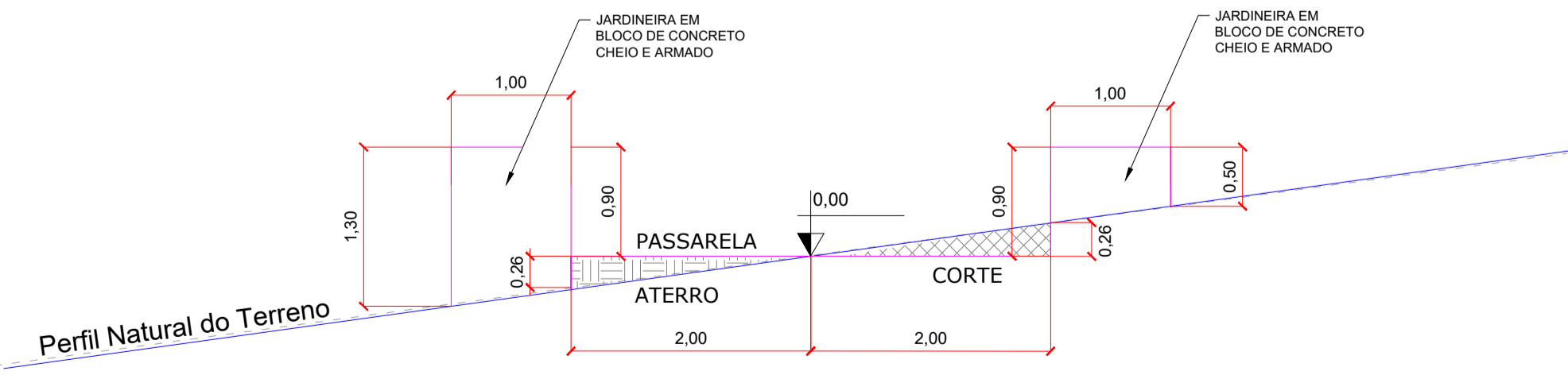
VISTA 02 - MOVIMENTAÇÃO DE TERRA LONGITUDINAL

PRAÇA DOM ANTÔNIO
ESCALA: 1/250



DETALHAMENTO 1 - PASSARELA

PRAÇA DOM ANTÔNIO
ESCALA: 1/50



DETALHAMENTO 2 - PASSARELA

PRAÇA DOM ANTÔNIO
ESCALA: 1/50

MOVIMENTAÇÃO DE TERRA - ATERRO

ITEM	VOLUME DE ATERRO	VOLUME DE CORTE
PASSARELA 1	3,33m³	3,65m³
PASSARELA 2	2,05m³	2,35m³
PASSARELA 3	3,32m³	3,58m³
TOTAL	= 8,70m³	= 9,58m³

APROVAÇÃO

PARA USO DOS SETORES DE FISCALIZAÇÃO

CONTRATANTE



CONTRATANTE:
MUNICÍPIO DE ITAPEÇERICA/MG
CNPJ:
18.308.742/0001-44
ENDEREÇO:
RUA VIGÁRIO ANTUNES, 155,
CENTRO - CEP: 35.550-000
TELEFONE: (37) 3341-8500

ASSINATURA DO PROPRIETÁRIO/
REPRESENTANTE LEGAL:

WIRLEY RODRIGUES REIS
PREFEITO MUNICIPAL

CONTRATADA



CONTRATADA:
ESCALA SOLUÇÕES EM
PROJETOS URBANOS E RURAIS
CNPJ:
28.169.056/0001-93
ENDEREÇO:
PRAÇA DA MATRIZ, 30, LOJA 30A
CENTRO - CEP: 35.604-000
TELEFONE: (37) 99136-7091

ASSINATURA DO RESPONSÁVEL TÉCNICO:

THAMILA ISRAEL DOS REIS
ENGENHEIRA CIVIL - CREA 162.450/D
ART VINCULADA: 4826005

PROJETO

PRAÇA DOM ANTÔNIO - MOVIMENTAÇÃO DE TERRA

ENDEREÇO:
PRAÇA DOM ANTÔNIO
BAIRRO DOM ANTÔNIO

QUADRO DE ÁREAS:
ÁREA TOTAL DO EMPREENDIMENTO: 1.880,90m²

PEÇAS GRÁFICAS:
CORTES LONGITUDINAIS
VOLUME DE CORTE E DE ATERRO DAS PASSARELAS

DATA:
11/10/2018
ÚLT. REVISÃO:
28/01/2019

ESCALA: 1:250
COTAS: METROS

FOLHA:
04/18