


ITAPECERICA-MG



Itapeçerica está localizada na região centro-oeste do Estado de Minas Gerais, tem altitude média de 775 metros, está a 183 km da capital Belo Horizonte.

APRESENTAÇÃO



Itapeverá é conhecida pela sua arquitetura colonial, das igrejas históricas e sua arte barroca, terra de grandes homens, importantes no cenário mineiro e brasileiro, herança de lúcidos idealizadores, na música com músicos e maestros brilhantes.

HISTÓRIA DE ITAPECERICA

No século XVIII a notícia de existência de ouro despertava o interesse dos sertanistas paulistas. Eles almejavam um caminho que chegasse a “Goiás”, provável local de jazidas auríferas. Durante o percurso, esses aventureiros foram estabelecendo locais de parada. Estes locais eram pontos estratégicos para que se alcançasse determinada região. Essas paradas facilitariam a locomoção destes povos.

A atual Itapecerica provém de um desses locais de parada. Em 1736 os sertanistas Estanislau Toledo Pisa e Feliciano Cardoso de Camargo, chegaram ao local que então denominaram *Casa da Casca do Tamanduá* devido à quantidade de animais dessa espécie que foram encontrados. Este local não é exatamente onde hoje está localizada a cidade. Acredita-se que se localizava na região onde hoje se encontra a fazenda Palestina. Mais tarde esse nome foi modificado para *Conquista do Campo Grande da Picada de Goiás*. Este nome designa a vitória dos sertanistas contra os índios Cataguases e a conquista do caminho para o suposto local onde havia ouro.

A localização do povoado passou a servir como entreposto para os viajantes a caminho de “Goiás”. Desta forma, a população foi crescendo. A descoberta do ouro na região da Conquista do Campo Grande da Picada de Goiás impulsionou o desenvolvimento econômico do local.

Uma das principais características do homem dessa época era a religiosidade. Portanto, ao se criar um povoamento, o primeiro passo era erguer uma capela, ainda que simples, que na medida em que a vila se desenvolvia, ia sendo dotada de maior ornamentação. Em Itapecerica não existem vestígios dessa primeira Igreja. Um exemplar do que seriam essas primeiras construções, existe ainda hoje no povoado de Sucupira, na zona rural. A capela possui ainda hoje, um altar móvel, que demonstra o caráter viajante do homem da época e como religião era importante na vida dos homens daquele período.

Em 20 de novembro de 1789 o arraial, que então pertencia a comarca de São José Del Rei (atual Tiradentes), emancipou-se e foi elevada a categoria de Vila, com o nome de *Vila de São Bento de Tamanduá*. São Bento foi escolhido padroeiro devido a quantidade de animais peçonhentos encontrados na região. Nessa solenidade, foi construído o pelourinho, símbolo da justiça, onde eram castigados os criminosos e escravos.

A vila desenvolveu-se inicialmente devido ao ouro, porém, a partir do século XIX, esta atividade começa a entrar em declínio. Desenvolveu-se então outras atividades como a agricultura e a pecuária, ocupando posição de destaque na região centro-oeste. O território inclusive abrangia grande parte desta região. Faziam parte de Tamanduá cidades como: Divinópolis, Pedra do Indaiá, Camacho, Luz, São Sebastião do Oeste, entre outras.

Em 1836, a Vila passa a ser cidade, recebendo o nome indígena de Itapecerica (pedra lisa e escorregadia).

Em 1906, foi terminada a linha férrea que ligava, Itapecerica a Gonçalves Ferreira. Esse fato possibilitou não só o transporte das pessoas, mas também a movimentação de mercadorias que eram produzidas a época. A cidade era o ponto final da linha, que foi desativada e substituída na década de 60, por uma rodovia pavimentada.

Atualmente a cidade vive da extração de minérios, como o manganês e o grafite. A economia também baseia-se na produção agro-pastoril.

FATOS IMPORTANTES DA HISTÓRIA DE ITAPECERICA



- ▶ 1790 – Criação da Câmara municipal.
- ▶ 1799 – Fundação de uma escola de primeiras letras. Que não chegou a funcionar por ordem do Rei de Portugal.
- ▶ 1895 – Iluminação pública à querosene.
Criação de um Teatro Municipal.
Criação do Matadouro Municipal.
Primeiro serviço de entrega de correspondência a domicílio.
- ▶ 1894 – Canalização de água potável na área urbana.
- ▶ 1922 – Primeira rede telefônica.

IGREJA MATRIZ DE SÃO BENTO



A construção foi iniciada em 1825 e terminada em 1912, a partir de esforços da população. Chama a atenção pela imponência de sua construção em uma localidade não muito rica. A imagem do padroeiro São Bento foi esculpida em Portugal entre 1750 e 1755, de uma madeira retirada da mata local.

IGREJA DE SÃO FRANCISCO DA ORDEM TERCEIRA DE SANTO ANTÔNIO



O mais antigo templo religioso de Itapeceira. Construção do século XVIII. Abriga a imagem, do Nosso Senhor Morto, escultura em madeira do século XVII esculpida em Portugal. Foi concedida no ano de 1790 a autorização para sua construção, e foi ungida em 26 de dezembro de 1801.

IGREJA DE NOSSA SRA. DAS MERCÊS.



Foto: Lourenço Carvalho

Construída pela irmandade de Nossa Senhora das Mercês por volta de 1862. Foi a primeira sede do Reinado em Itapecerica.

IGREJA DE N. SRA DO ROSÁRIO.



Construída por volta de 1819 pela irmandade de Nossa Senhora do Rosário dos Homens Pretos. A fachada da Igreja foi alterada no início do século XX, depois que a antiga torre foi destruída por um raio.

MUSEU BENTO ERNESTO JÚNIOR



O museu fica instalado em uma das construções mais antigas de Itapeceira, datado do início do século XIX. O casarão de estilo colonial rural, com amplas varandas e cômodos, já foi residência do Capitão-Mor João Quintino de Oliveira. A destinação de residência misturava-se as funções político-administrativas, dando ao prédio uma nobreza secular.

CAPELA DE SANTA RITA



A imagem de Santa Rita ficou entronizada na Igreja de Santa Rita por vários anos, até a sua demolição em janeiro de 1936. Nesta mesma época foi construído, em parte do terreno da Igreja demolida, o passo de Santa Rita que se encontra erguido até os dias de hoje.

A Igreja de Santa Rita fazia parte da Via Sacra apresentada na Semana Santa, sendo no local representado o Calvário, que ainda hoje ocorre no passo de Santa Rita. Quando a Igreja de Santa Rita foi demolida, a imagem foi levada para a Igreja Matriz de São Bento, encontrando-se entronizada no altar de São Sebastião, na sacristia lateral do lado do Evangelho, até a década de 70. Nesta época, o então pároco Padre Carlos Pinto da Fonseca, achou por bem transferi-la para o passo de Santa Rita que acabava de ser reformado, onde a imagem permanece até os dias atuais. Segundo Dom Gil Antônio Moreira, a rua Cônego Domiciano era chama de Rua Santa Rita, quando a Igreja de Santa Rita ali se encontrava, mais tarde, a rua recebeu atual nome em homenagem ao Cônego Domiciano que ali fixava moradia. Devido a isso, as pessoas também se referiam a ela como rua Cônego Domiciano. Hoje, algumas pessoas ainda se referem a ela como rua de Santa Rita. Abriga a única imagem tombada no município.

DECRETO DE TOMBAMENTO

DECRETA TOMBAMENTO DA IMAGEM DE SANTA RITA
SITUADA NO PASSO DE SANTA RITA.

O prefeito Municipal de Itapecerica em conformidade com os fins estabelecidos na Lei nº. 1.889/ 2003, de 26 de fevereiro de 2003, lei que estabelece as normas de proteção do patrimônio cultural deste Município, decreta o Tombamento da Imagem de Santa Rita situada no passo de Santa Rita, à rua Necésio Tavares esquina com a Rua Cônego Domiciano, por seu valor religioso, histórico, artístico e estilístico. Este bem cultural fica sujeito às diretrizes de proteção estabelecidas pela lei nº. 1.889/2003, não podendo ser destruído, mutilado ou sofrer intervenções sem prévia deliberação do Conselho Municipal do Patrimônio Histórico e Artístico de Itapecerica e aprovação da Coordenação de Cultura e Turismo.

Itapecerica, 26 de março de 2003

Antônio Dianese


PREFEITURA MUNICIPAL



CÂMARA MUNICIPAL



CURIOSIDADES DE ALGUMAS CONSTRUÇÕES DE ITAPECERICA



Casarão da Mita

Praça Alexandre Szundy nº157 e 147. Construída por um fazendeiro itapecericano entre 1910 e 1915. Segundo os relatos, a idéia era “construir uma casa tão grande, que fizesse sombra em Divinópolis”. A casa é de uso comercial nos pavimentos inferiores e residencial na parte superior.

Casarão da Cooperativa



CASARÃO À DIREITA

Construída em 1905 por um fazendeiro de modos rudes, que por sofrer constantes humilhações pela elite da cidade, resolveu construir “a casa mais bonita de Itapeceira”. Conta-se que o projeto arquitetônico foi idealizado pelos mesmos arquitetos da Praça da Liberdade. Possui hoje uso comercial.

Sobrado do Ranulfo (atrás da Igreja Matriz)



Também conhecida como *Sobrado do Monte Raso*. Não existe precisão quanto à data de construção, tendo sido realizada em fins do século XIX, conforme atesta o estilo arquitetônico. A casa foi construída por um fazendeiro, para passar tempos na cidade. Possui ares de palacete, chama a atenção pelo tamanho e requinte, fato que demonstra o poder latifundiário. Atesta-se que o pavimento inferior, onde hoje encontra-se uma marcenaria de caixões, funcionava como senzala. A casa encontra-se em mau estado de conservação, tendo sofrido danos ao longo do tempo e poucas reformas.

PRAÇA DO CORETO



O jardim público de Itapeceira foi inaugurado em 1926 com o nome de Praça Mello Vianna. Passou por várias modificações e foi re-projetado atualmente com as características originais.

CALENDÁRIO DE EVENTOS

▶ Janeiro

Folia de Reis e Festa de São Sebastião

▶ Fevereiro

Carnaval

▶ Março ou Abril

Setenário de Nossa Senhora das Dores

▶ Junho

Festas Juninas

Festival Gastronômico Comidas da roça

CALENDÁRIO DE EVENTOS

▶ **Julho**

Dia 11, festa do Padroeiro São Bento.

Festival de Inverno de Itapecerica.

▶ **Agosto**

Reinado do Rosário de Itapecerica.

▶ **Novembro**

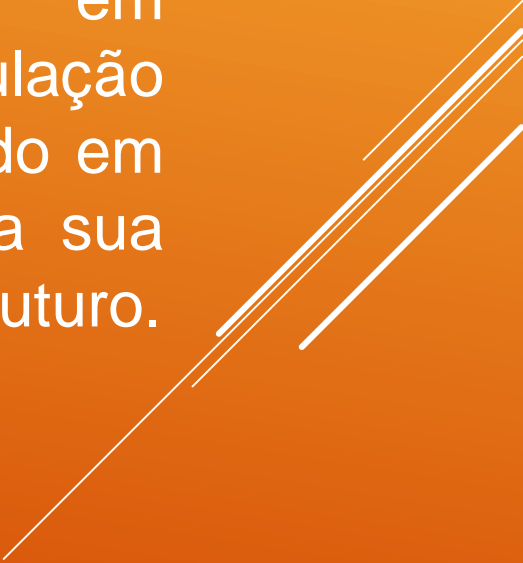
Dia 20, aniversário da Cidade.

▶ **Dezembro**

Cantatas e Vesperatas de Natal e Réveillon.

ALDEIA DOS PATAXÓS

Os Pataxós são originários do sul da Bahia e desde o ano de 2006, reside na fazenda Modelo, distrito de Lamounier, em Itapeçerica. É composto por uma população de aproximadamente 60 índios, vivendo em uma reserva demarcada, mantendo a sua identidade cultural e sua confiança no futuro.



PELOURINHO



ECOTURISMO


O Rio **Itapecerica** é um rio mineiro que nasce no Morro do Calado, município de Itapecerica. O primeiro nome que recebe é de Rio Vermelho e na junção entre os rios Gama e Santo Antônio, passa a ser conhecido por Rio Itapecerica. Suas águas banham 3 municípios. Ao passar por Divinópolis corre por 29 km. Nesta cidade seus principais afluentes são: Ribeirão Boa Vista, Córrego Buriti, Córrego do Paiol, Córrego do Nenê, Córrego Catalão. Após deslizar por parte do Oeste de Minas, o rio Itapecerica deságua no Rio Pará. A denominação Rio Vermelho veio de um fenômeno que ocorre por ocasião de suas cheias e época dos depósitos do ouro de aluvião, quando ainda próximo às suas nascentes na serra da Candonga, ele atravessa um trecho de barrancos altos, ricos em óxido ferroso tingindo toda sua água de vermelho. Às margens do Rio Vermelho em princípios de séc. XVIII, já existia povoamento no local citado, não aforado a nenhuma das primeiras vilas, criadas em Minas. Por esta época, a região e o lugar passaram a ser conhecidos por: "Conquista do Campo Grande da Picada de Goiás" (Itapecerica).

HOSPEDAGEM

Hotel Fazenda Capetinga

Distrito de Lamounier. (www.hotelfazendacapeting.com.br)

Uma fazenda centenária que oferece 18 aptos equipados com TV, frigobar e telefone. Oferece trilhas ecológicas, pescarias, passeios à cavalo e charrete, piscina, sauna de pedra e uma capela. Possui ainda, salão de jogos e scoth bar. A comida é feita em fogão a lenha.



FAZENDA PALESTINA HOTEL

Situada a 9km da cidade, o hotel fazenda palestina foi construída há 200 anos e restaurado recentemente, preservando-se a arquitetura colonial da época. O prédio de 16 apartamentos, equipados com TV, frigobar e telefone, segue a mesma linha arquitetônica colonial de casarão, com instalações adequadas para portadores de deficiência física. Oferece trilhas na mata, passeios a cavalo e de charrete, piscinas, sauna e campo de futebol.



HOTÉIS E RESTAURANTES

▶ **Cantina da Dodôra**

Rua Cônego Cesário N° 19ª -
Centro

▶ **Coreto's Bar e Restaurante**

Praça Dom José Medeiros Leite –
Centro

▶ **Restaurante Casarão**

Rua Rodrigues Pereira n° 34 –
Centro.

▶ **Restaurante Mestre Cuca**

Rua Monsenhor Cerqueira –
Centro.

▶ **Hotel Fazenda Palestina**

Telefones: (37) 3341-2585/
3341-1106

▶ **Hotel Fazenda Capetinga**

▶ **Grande Hotel Ita**

Praça Dom José Medeiros Leite
n° 219 – Centro

Telefone: (37) 3341-1186

Texto: Alderico Reis

Fotos: Vânia Gondim

Arte: Idalmo Santos

Revisão ortográfica: Carolina Rabelo

