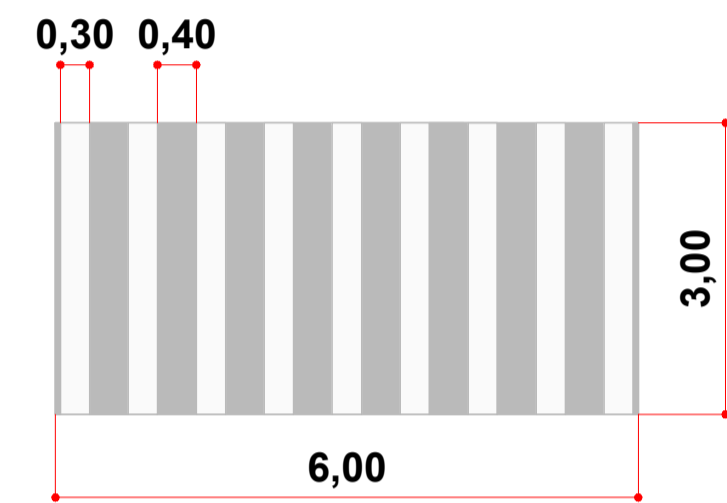
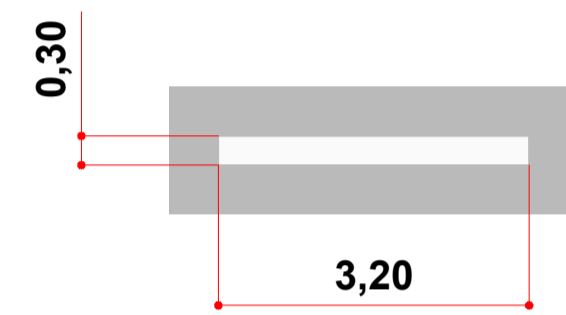


Faixa Dupla Contínua
Escala: sem escala
Cotas: m

- RUA DOS PINHEIROS - (80,40m x 2 lados) faixa contínua dupla = 160,80m
- RUA DAS HORTÊNCIAS - (55,90m x 2 lados) faixa contínua dupla = 111,80m
- RUA JATOBÁ E RUA DAS PALMAS - (142,62m x 2 lados) faixa contínua dupla = 285,24m
- RUA JK E RUA JONAS CARVALHO - (131,56m x 2 lados) faixa contínua dupla = 263,12m
- RUA VALÉRIA GARBOCCI - (128,24m x 2 lados) faixa contínua dupla = 256,48m
- RUA SEMPRE VIVA, RUA AMÉRICO VESPÚCIO E RUA "QUATRO" (ACESSO AO CEMITÉRIO) - 0,00 m



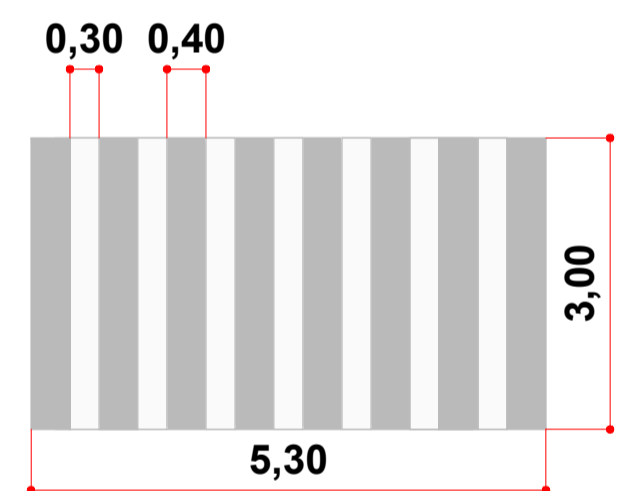
Travessia de pedestres tipo "zebrada"
RUA JATOBÁ E RUA DAS PALMAS
RUA VALÉRIA GARBOCCI
RUA DAS HORTÊNCIAS
RUA DOS PINHEIROS
Escala 1:75
Cotas: cm
(3,00 x 9) x 8 faixas = 216,00m



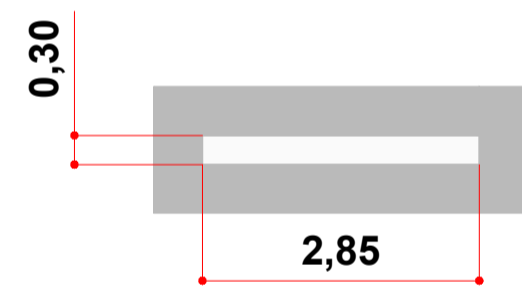
Faixa de Retenção
RUA JATOBÁ E RUA DAS PALMAS
RUA VALÉRIA GARBOCCI
RUA DAS HORTÊNCIAS
RUA DOS PINHEIROS
Escala 1:75
Cotas: m
(3,20m) x 8 faixas = 25,60m



Legenda "PARE"
RUA JATOBÁ E RUA DAS PALMAS
RUA VALÉRIA GARBOCCI
RUA DAS HORTÊNCIAS
RUA DOS PINHEIROS
Sem Escala
(área de pintura 2,78m² x 8 legendas) = 22,24 m²



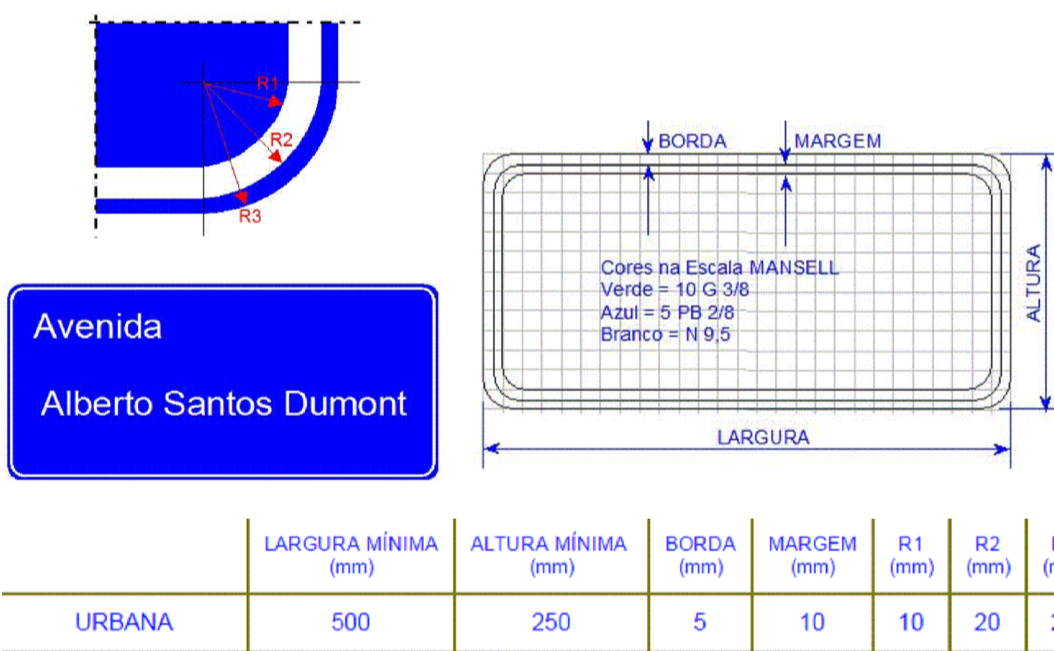
Travessia de pedestres tipo "zebrada"
RUA JK E RUA JONAS CARVALHO
Escala 1:75
Cotas: cm
(3,00 x 7) x 1 faixa = 21,00m



Faixa de Retenção
RUA JK E RUA JONAS CARVALHO
Escala 1:75
Cotas: m
(2,85m) x 1 faixa = 2,85m



Legenda "PARE"
RUA J.K. E RUA JONAS CARVALHO
Sem Escala
(área de pintura 2,78m² x 1 legenda) = 2,78 m²



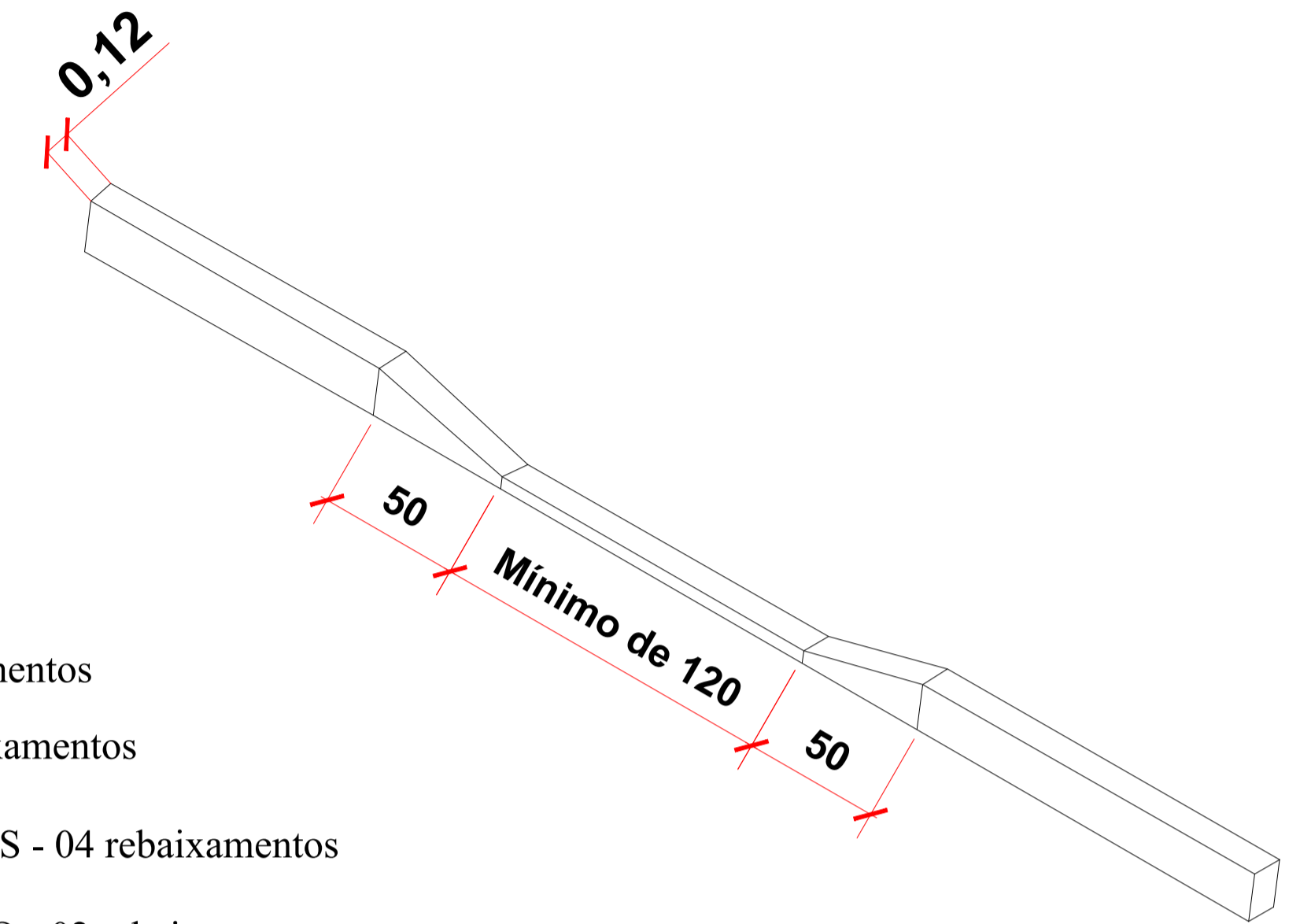
Detalhamento das dimensões das Placas Indicativas

- RUA DOS PINHEIROS - 04 placas
- RUA VALÉRIA GARBOCCI - 04 placas
- RUA JATOBÁ E RUA DAS PALMAS - 04 placas
- RUA DAS HORTÊNCIAS - 04 placas
- RUA "QUATRO" (ACESSO AO CEMITÉRIO) - 01 placa
- RUA AMÉRICO VESPÚCIO - 02 placas
- RUA JK E RUA JONAS CARVALHO - 03 placas
- RUA SEMPRE VIVA - 03 placas

(0,50m x 0,25m x 2 placas em um poste x 25 unidades = 6,25m²)

RESUMO SINALIZAÇÃO HORIZONTAL

- TINTA RETRORREFLETIVA BRANCA - 265,45m
- TINTA RETRORREFLETIVA AMARELA - 1077,44m
- SÍMBOLOS PARE - 25,02m²
- PLACAS DE PARE - 3,60m²
- PLACAS COM NOME DAS RUAS - 6,25m²



Detalhe do Rebaixamento do meio-fio

Escala: sem escala
Cotas: m

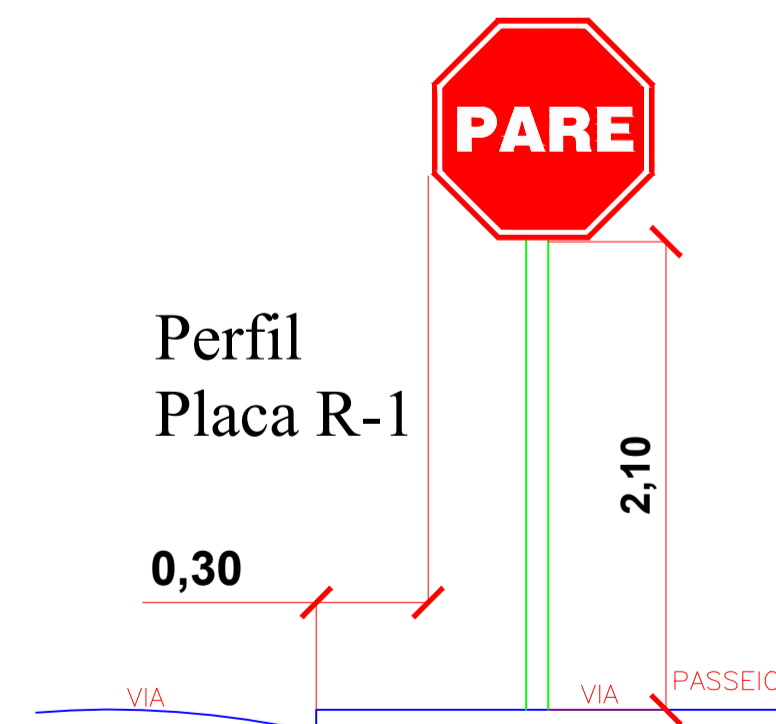
- RUA DOS PINHEIROS - 04 rebaixamentos
- RUA DAS HORTÊNCIAS - 04 rebaixamentos
- RUA JATOBÁ E RUA DAS PALMAS - 04 rebaixamentos
- RUA JK E RUA JONAS CARVALHO - 02 rebaixamentos
- RUA VALÉRIA GARBOCCI - 04 rebaixamentos
- RUA SEMPRE VIVA, RUA AMÉRICO VESPÚCIO E RUA "QUATRO" (ACESSO AO CEMITÉRIO) - 00 rebaixamentos



PLACA R-1
Parada Obrigatória

- RUA JATOBÁ E RUA DAS PALMAS = 2 UNIDADES
- RUA JK E RUA JONAS CARVALHO = 1 UNIDADE
- RUA VALÉRIA GARBOCCI = 2 UNIDADES
- RUA DAS HORTÊNCIAS = 2 UNIDADES
- RUA DOS PINHEIROS = 2 UNIDADES
- RUA DAS SEMPRE VIVA = 1 UNIDADE
- RUA DOS AMÉRICO VESPÚCIO = 2 UNIDADES

(12 unidades x 0,3m² = 3,60m²)



Perfil
Placa R-1

APROVAÇÃO		PARA USO DOS SETORES DE FISCALIZAÇÃO	
CONTRATANTE	PROPRIETÁRIO DO PROJETO	 CONTRATANTE: MUNICÍPIO DE ITAIPICERA/MS CNPJ: 18.308.742/0001-44 ENDEREÇO: RUA VIGÁRIO ANTUNES, N.º 155, CENTRO - CEP: 35.550-000 TELEFONE: (37) 3341-8500	ASSINATURA DO PROPRIETÁRIO/ REPRESENTANTE LEGAL: WIRLEY RODRIGUES REIS PREFEITO MUNICIPAL
	CONTRATADA		RESPONSABILIDADE TÉCNICA CONTRATADA: ESCALA SOLUÇÕES EM EM PROJETOS EIRELI/ME CNPJ: 28.169.056/0001-93 ENDEREÇO: RUA JUSSARA, N.º 196, LOJA 3 CENTRO - CEP: 35.604-000 TELEFONE: (37) 99136-7091
PROJETO	CADASTRO TÉCNICO	IMPLANTAÇÃO ASFÁLTICA EM VIAS URBANAS ENDEREÇO: RUA VALÉRIA GARBOCCI - RUA JATOBÁ - RUA DAS PALMAS - RUA "JK" - RUA JONAS CARVALHO RUA DOS PINHEIROS - RUA DAS HORTÊNCIAS - RUA "QUATRO" (ACESSO AO CEMITÉRIO) RUA SEMPRE VIVA (DISTRITO DE LAMOUNIER) - RUA AMÉRICO VESPÚCIO (DISTRITO DE MARILÂNDIA).	
	PEÇAS GRÁFICAS:	QUADRO DE ÁREAS ÁREA DA IMPLANTAÇÃO ASFÁLTICA: 5.977,47 m² ESCALA: 1:75 FOLHA:	DATA: 16/05/2019 ÚLT. REVISÃO: 18/03/2020 COTAS: METROS 05/06